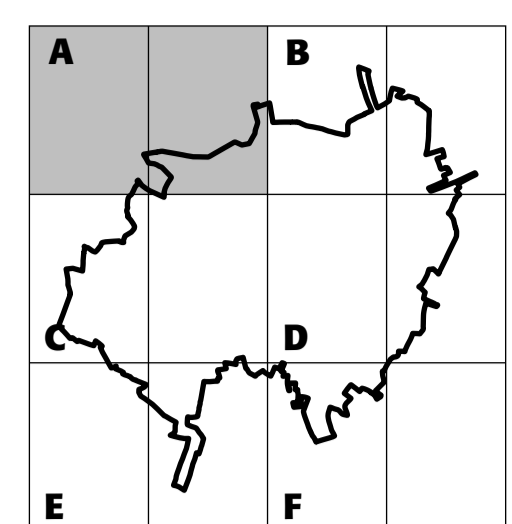


1/A

**VÝKRES ZÁKLADNÍHO ČLENĚNÍ ÚZEMÍ
- ÚP BĚRUNICE**

M 1 : 5 000
DUBĚN 2009



projekční
Ing. arch. Ladislav Ševčík

autor

projekt
Ing. arch. Ladislav Ševčík

objekt
ÚP BĚRUNICE

úroveň
územní studie

číslo
1/2009

datum
11. dubna 2009

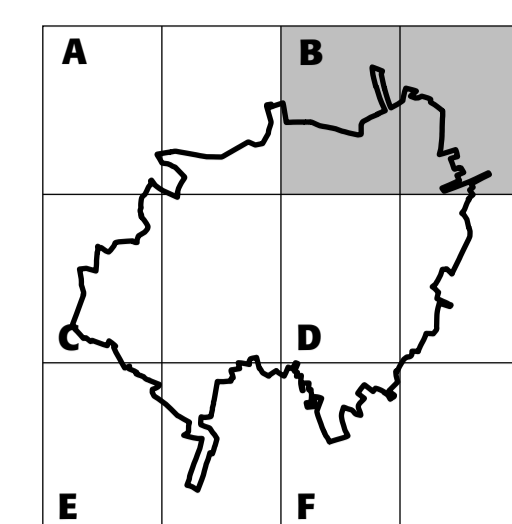
list
1/6

list
1/6

1/B

**VÝKRES ZÁKLADNÍHO ČLENĚNÍ ÚZEMÍ
- ÚP BĚRUNICE**

M 1 : 5 000
DUBĚN 2009



projekční
Ing. arch. Ladislav Ševčík

autor

projekt
Ing. arch. Ladislav Ševčík

objekt
ÚP BĚRUNICE

úroveň
územní studie

číslo
1/2009

datum
11. dubna 2009

list
1/6

list
1/6

projekční
Ing. arch. Ladislav Ševčík

autor

projekt
Ing. arch. Ladislav Ševčík

objekt
ÚP BĚRUNICE

úroveň
územní studie

číslo
1/2009

datum
11. dubna 2009

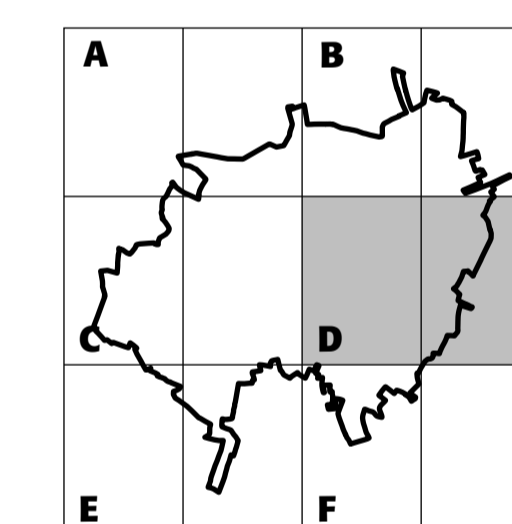
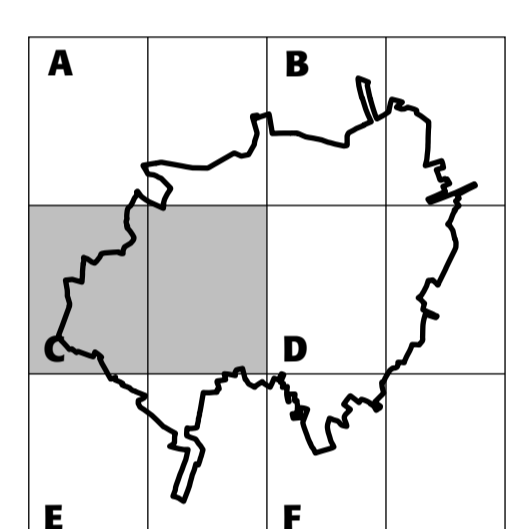
list
1/6

list
1/6

1/C

**VÝKRES ZÁKLADNÍHO ČLENĚNÍ ÚZEMÍ
- ÚP BĚRUNICE**

M 1 : 5 000
DUBĚN 2009



1/D

**VÝKRES ZÁKLADNÍHO ČLENĚNÍ ÚZEMÍ
- ÚP BĚRUNICE**

M 1 : 5 000
DUBĚN 2009

projekční
Ing. arch. Ladislav Ševčík

autor

projekt
Ing. arch. Ladislav Ševčík

objekt
ÚP BĚRUNICE

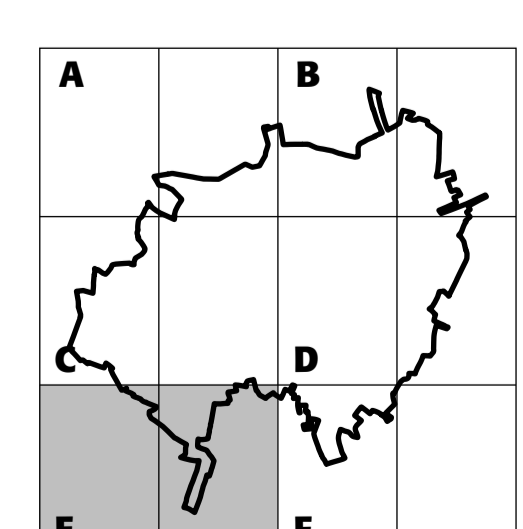
úroveň
územní studie

číslo
1/2009

datum
11. dubna 2009

list
1/6

list
1/6



1/E

**VÝKRES ZÁKLADNÍHO ČLENĚNÍ ÚZEMÍ
- ÚP BĚRUNICE**

M 1 : 5 000
DUBĚN 2009

projekční
Ing. arch. Ladislav Ševčík

autor

projekt
Ing. arch. Ladislav Ševčík

objekt
ÚP BĚRUNICE

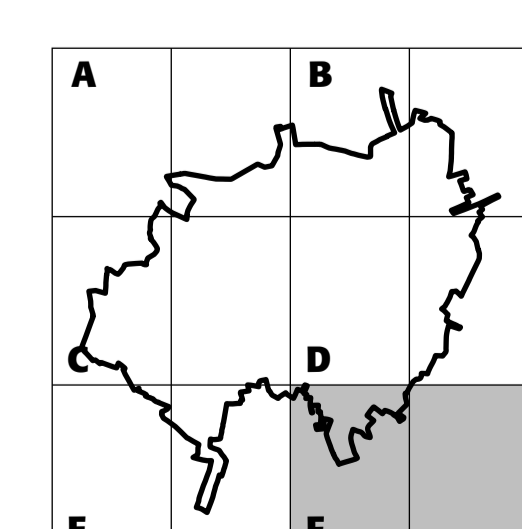
úroveň
územní studie

číslo
1/2009

datum
11. dubna 2009

list
1/6

list
1/6



1/F

**VÝKRES ZÁKLADNÍHO ČLENĚNÍ ÚZEMÍ
- ÚP BĚRUNICE**

M 1 : 5 000
DUBĚN 2009

projekční
Ing. arch. Ladislav Ševčík

autor

projekt
Ing. arch. Ladislav Ševčík

objekt
ÚP BĚRUNICE

úroveň
územní studie

číslo
1/2009

datum
11. dubna 2009

list
1/6

list
1/6