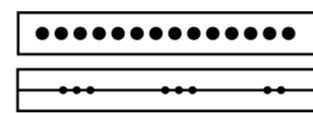


VÝKRES VEŘEJNĚ PROSPĚŠNÝCH STAVEB, OPATŘENÍ A ASANACÍ - ÚP BĚRUNICE M 1 : 5 000

3

DUBEN 2009

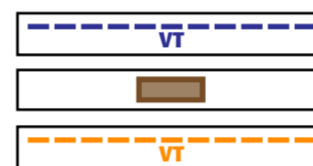
NÁVRH ÚZEMNÍHO PLÁNU



základní členění území

hranice řešeného území

hranice katastrálních území



plochy a koridory pro veřejně prospěšné stavby

(vyvlastnění dle §170 STZ, předkupní právo dle §101 STZ)

technická infrastruktura - zásobovací řad veřejného vodovodu (VT1)

technická infrastruktura - čistírna odpadních vod (VT2, VT3, VT4)

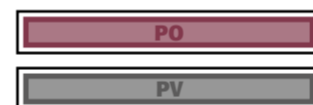
technická infrastruktura - STL plynovod (VT5)



plochy a koridory pro veřejně prospěšná opatření

(vyvlastnění dle §170 STZ, předkupní právo dle §101 STZ)

založení prvků územního systému ekologické stability (VU1 - VU6)



plochy veřejně prospěšných staveb a opatření

(předkupní právo dle §101 STZ)

stavby občanského vybavení (PO1)

veřejná prostranství (PV1)

Záznam u účinnosti

správní orgán vydávající územní plán
 označení správního orgánu
 číslo jednací
 datum vydání
 datum nabytí účinnosti
oprávněná úřední osoba pořizovatele jméno a příjmení
 funkce

.....
razítko a podpis

projektant

Ing. arch. Ladislav Bareš

atelier:

PAFF - architekti
Ing. arch. Ladislav Bareš
Ing. arch. Michaela Štádlarová

Na Zájezdu 18/1946
101 00 Praha 10

.....
Ing. arch. Ladislav Bareš,
autorizovaný architekt ČKA 03 123